








vorläufiges Erschließungsgebiet zur Markterkundung

-  Tx Gemeindegrenze
-  Tx vorl. Erschließungsgebiet

Adressen gewerblich

-  weniger als 30 Mbit/s im Download
-  min. 30 Mbit/s aber weniger als 100 Mbit/s im Download
-  min. 100 Mbit/s im Download aber weniger als 200 Mbit/s symmetrisch

Adressen privat

-  weniger als 30 Mbit/s im Download
-  min. 30 Mbit/s aber weniger als 100 Mbit/s im Download

Gemeinde Böhen
IST-Versorgung vor Markterkundung

Geobasisdaten: © Bayerische Vermessungsverwaltung



Corwese GmbH
Karl Baumann
Erstellt am: 16.11.2020
Maßstab 1:25000

