








vorläufiges Erschließungsgebiet zur Markterkundung

-  Tx Gemeindegrenze
-  Tx vorl. Erschließungsgebiet

Adressen gewerblich

-  weniger als 30 Mbit/s im Download
-  min. 30 Mbit/s aber weniger als 100 Mbit/s im Download
-  min. 100 Mbit/s im Download aber weniger als 200 Mbit/s symmetrisch

Adressen privat

-  weniger als 30 Mbit/s im Download
-  min. 30 Mbit/s aber weniger als 100 Mbit/s im Download

Gemeinde Hawangen
 IST-Versorgung vor Markterkundung

Geobasisdaten: © Bayerische Vermessungsverwaltung



Corwese GmbH
 Karl Baumann
 Erstellt am: 04.03.2021
 Maßstab 1:20000

