Anfahrt

So finden Sie zu uns:

kneippland® unterallgäu

Kontakt

Wenn Sie mehr zum Vital Parcours Ottobeuren erfahren möchten, dann wenden Sie sich bitte an:

TOURISTIKAMT KUR & KULTUR
Marktplatz 14
D-87724 Ottobeuren

Tel. +49(0)8332/921950
Fax +49(0)8332/921992

www.ottobeuren.de
touristikamt@ottobeuren.de

Bildnachweis: Foto Braun/Ottobeuren, Stefan Reichel/ Ottobeuren, Touristikamt Ottobeuren.

Unser Vital Parcours wurde realisiert mit freundlicher Unterstützung von:

GERSTBERGER Vitalcenter
Sanitätshaus · Orthopädie-Technik · Reha-Technik
Medizin-Technik · Homecare · Mode
Memmingen · Wangen · Leutkirch · Isny · Kempten

JOSEF HEBEL

börner + graf architekten
Ulmer Str. 8 87700 Memmingen

Sparkasse
Memmingen-Lindau-Mindelheim

Allgäu Destillate
das Fachgeschäft für
offene Spirituosen, Liköre, Essig & Öle,
Single Malt Whisky, sowie Geschenke
87634 Obergünzburg
Unterer Markt 19 (beim Fenebergparkplatz)
Tel. 08372/929298 - www.lehmann-spirituosen.de

VitalParcours OTTOBEUREN

NORDIC WALKING • LAUFEN • WANDERN

Willkommen in Ottobeuren

AOK Die Gesundheitskasse.

OTTOBEUREN ALLGÄU FÜR DIE SINNE

Der VitalParcours Ottobeuren bietet Ihnen optimale Voraussetzungen für Nordic Walking, Laufen, Reaktiv Walking und Wandern. Entlang der Route 1 finden Sie zudem eine spezielle Technik-Route für Nordic Walking.

Fitness steigern und Seele baumeln lassen sind in Ottobeuren eine ideale Ergänzung. Die Mischung aus Fitness, Sport, Spaß und Erholung entsteht durch unser umfangreiches Angebot:

- Golfplatz mit 18- und 6-Loch-Anlagen
- Sportwelt Ottobeuren mit Fitness-Club, Indoor Kletterwänden, Tennis, Badminton, Skaterpark, Ballsport, Saunalandschaft
- Kneipp-Aktiv-Park
- Allgäuer Volkssternwarte mit einem der größten Teleskope Deutschlands
- Walderlebnispfad mit Terrain- und Wanderwegen
- Wandertrilogie Allgäu
- Radrunde Allgäu
- Crescentia- und Jakobus-Pilgerwege

Die Stationen

1 Route 1 — 3,7 km

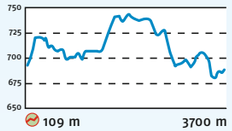

2 Route 2 — 4,8 km

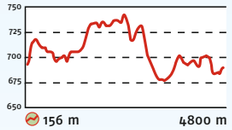

3 Route 3 — 5,1 km

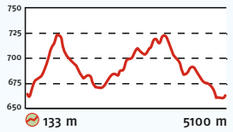

4 Route 4 — 6,6 km

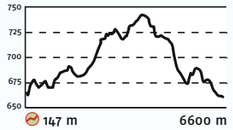

Kartenübersicht

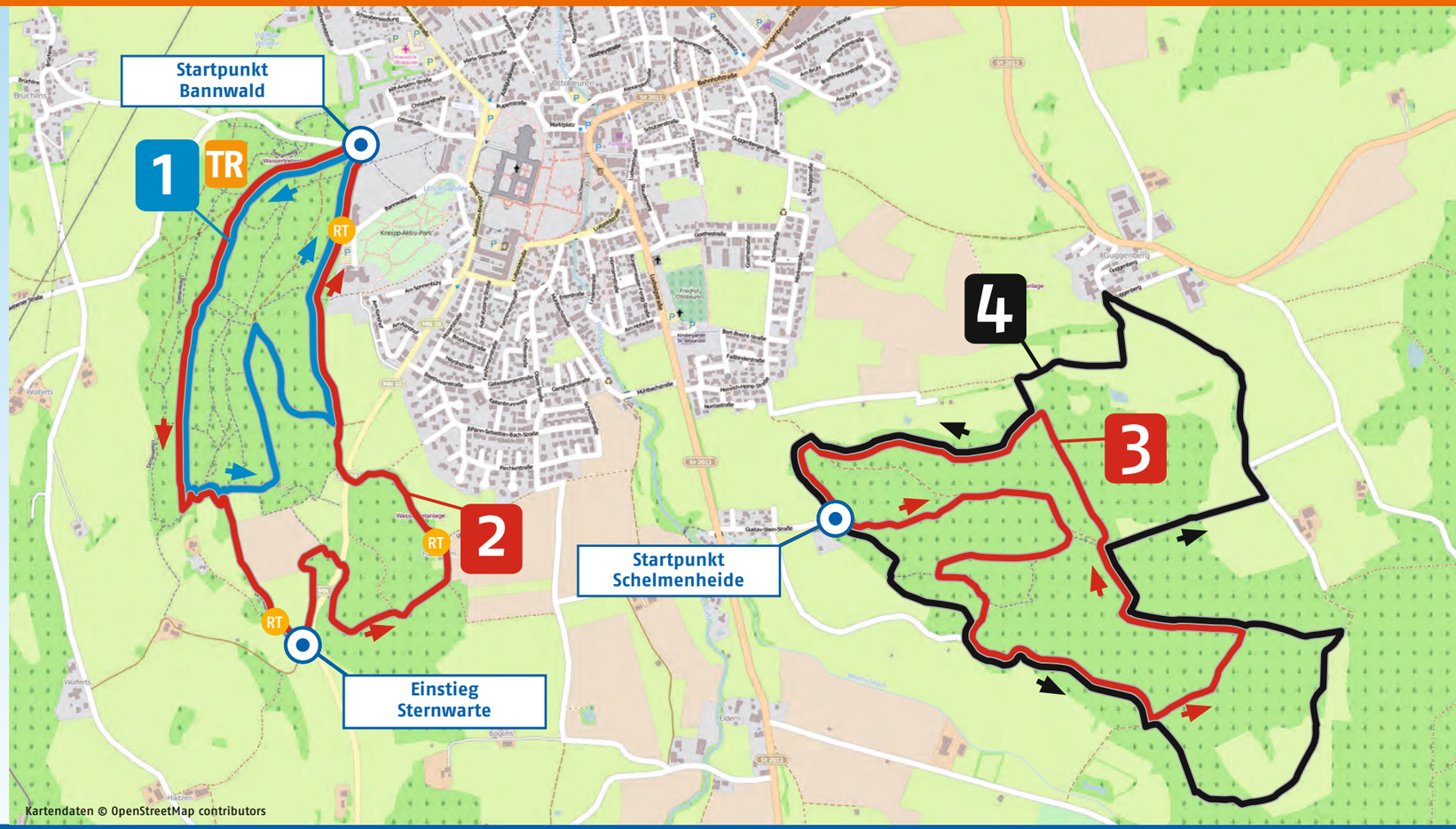

Legende

In der Karte & im Profil:

- *Start- und Zielpunkte*
- *Gesamtanstieg in Meter*
- TR *Technik-Route Nordic Walking*
- RT *Reaktiv Training Station*

Routenbeschaffenheit:
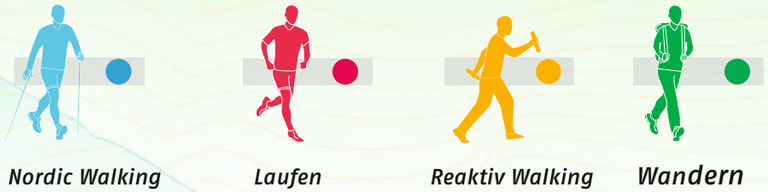
Routenempfehlung: *leicht* *mittel* *anspruchsvoll*